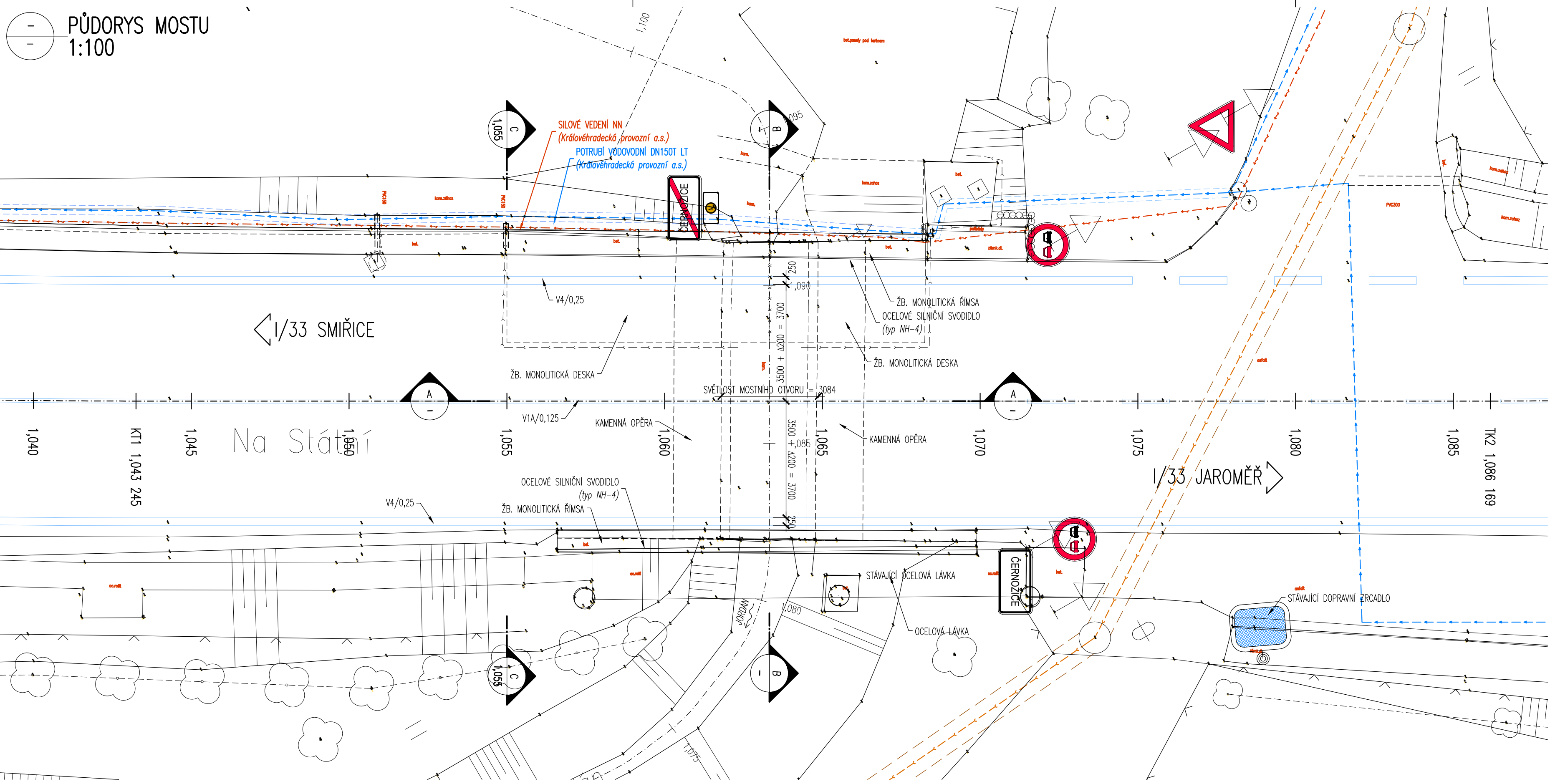
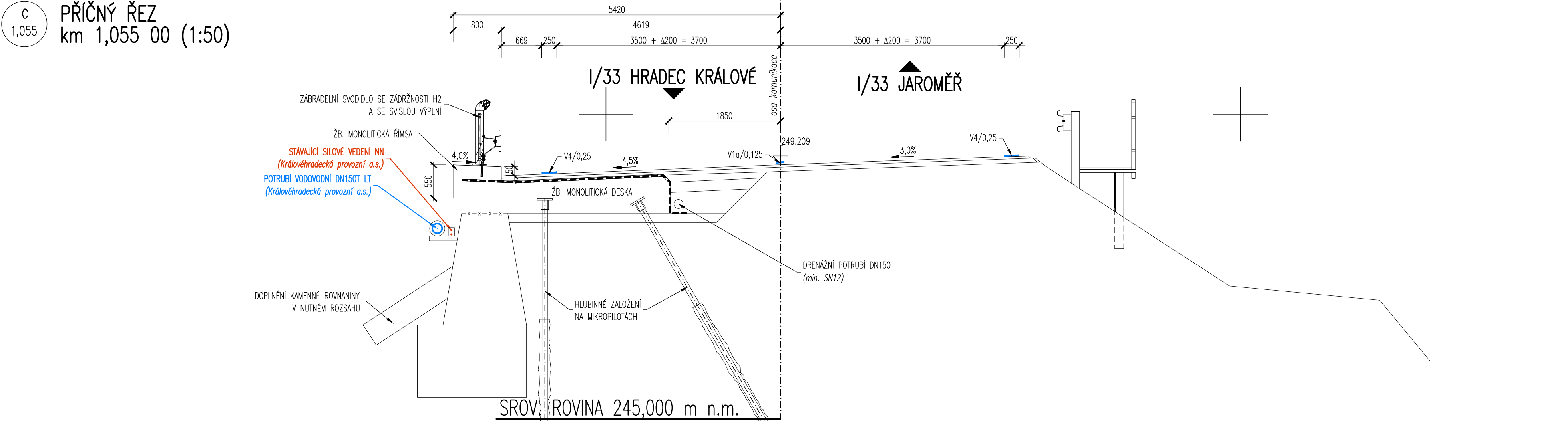


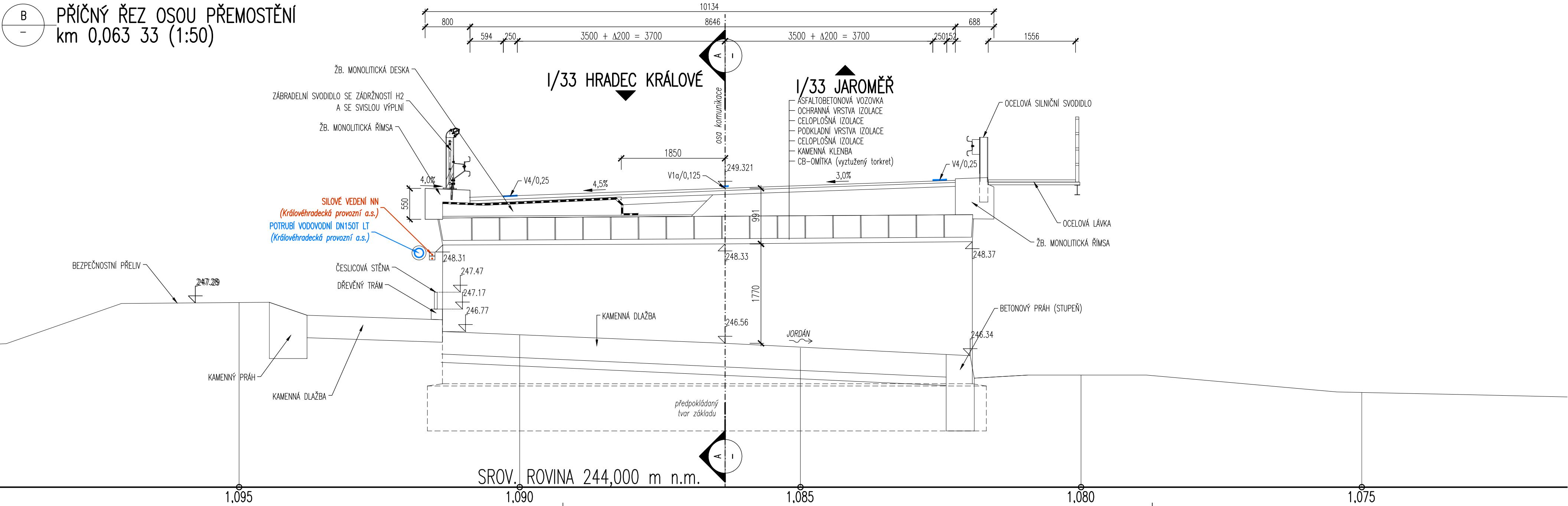
PŮDORYS MOSTU
 1:100



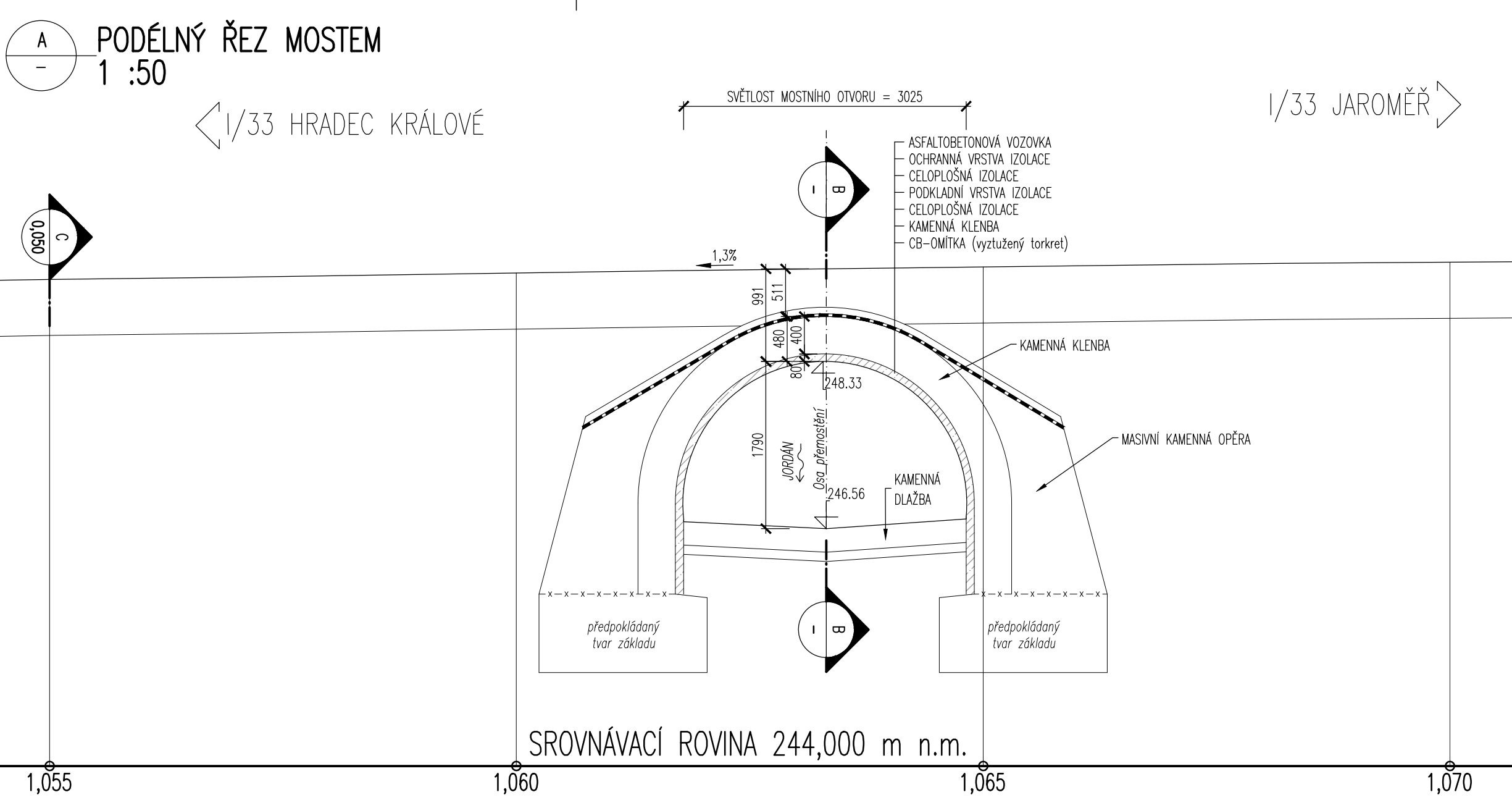
PŘÍČNÝ ŘEZ
 km 1,055 00 (1:50)



PŘÍČNÝ ŘEZ OSOU PŘEMOSTĚNÍ
 km 0,063 33 (1:50)



PODÉLNÝ ŘEZ MOSTEM
 1:50



LEGENDA STÁVAJÍCÍCH INŽENÝRSKÝCH SÍTÍ:

- SDĚLOVACÍ VEDENÍ PODZEMNÍ (metalická trasa) – CETIN a.s.
- SDĚLOVACÍ VEDENÍ NADZEMNÍ – CETIN a.s.
- EL. NN VEDENÍ PODZEMNÍ (neprovazované) – VAK HK a.s. (Krdlověřadecká provozní)
- STÁVAJÍCÍ EL. NN VEDENÍ NADZEMNÍ (do 1kV) – ČEZ Distribuce a.s.
- STÁVAJÍCÍ EL. NN-VO VEDENÍ PODZEMNÍ (do 1kV) – Obec Černožice
- VODOVODNÍ POTRUBÍ DN150 LT, DN150PVC – VAK HK a.s. (Krdlověřadecká provozní)
- PODZEMNÍ STL PLYNOVOD – GasNet s.r.o.
- DEŠŤOVÉ KANALIZACE (od dálnice D11) – ŘEDITELSTVÍ SILNIC A DÁLNIC ČR

SO 201
 DUSP+PDPS

SOUŘADNICOVÝ SYSTÉM: S-JTSK		VÝŠKOVÝ SYSTÉM: BvM	
KRESLIL:	KOLEKTIV	ZPRACOVAL:	ING. FRANTIŠEK DOUBRAVSKÝ
TECHNICKÁ KONTROLA:	ING. JAN BURSA	ZODPOVĚDNÝ PROJEKTANT:	ING. JAN BURSA
HLAVNÍ PROJEKTANT:	ING. FRANTIŠEK DOUBRAVSKÝ	KRAJ: KRÁLOVĚHRADSKÝ	OKRES: HRADEC KRÁLOVÉ
INVESTOR: ŘEDITELSTVÍ SILNIC A DÁLNIC ČR, SPRÁVA HRADEC KRÁLOVÉ	OBEC: HOLOHLAVY, ČERNOŽICE	STUPEŇ:	DUSP, PDPS
AKCE: I/33 ČERNOŽICE, MOST EV. Č. 33-008 (DUSP + PDPS + IČ + AD)	ZAK.ČÍSLO:	2788-22-3	ARCHIVNÍ ČÍSLO:
OBJEKT: D.1.3. SO 201 – MOST EV. Č. 33-008	DATUM:	06/2023	FORMÁT:
OBSAH:	MĚŘÍTKO:	1 : 100; 50	ČÍSLO SOUPRAVY:
STÁVAJÍCÍ STAV		ČÍSLO PŘÍLOHY:	D.1.3.2.